

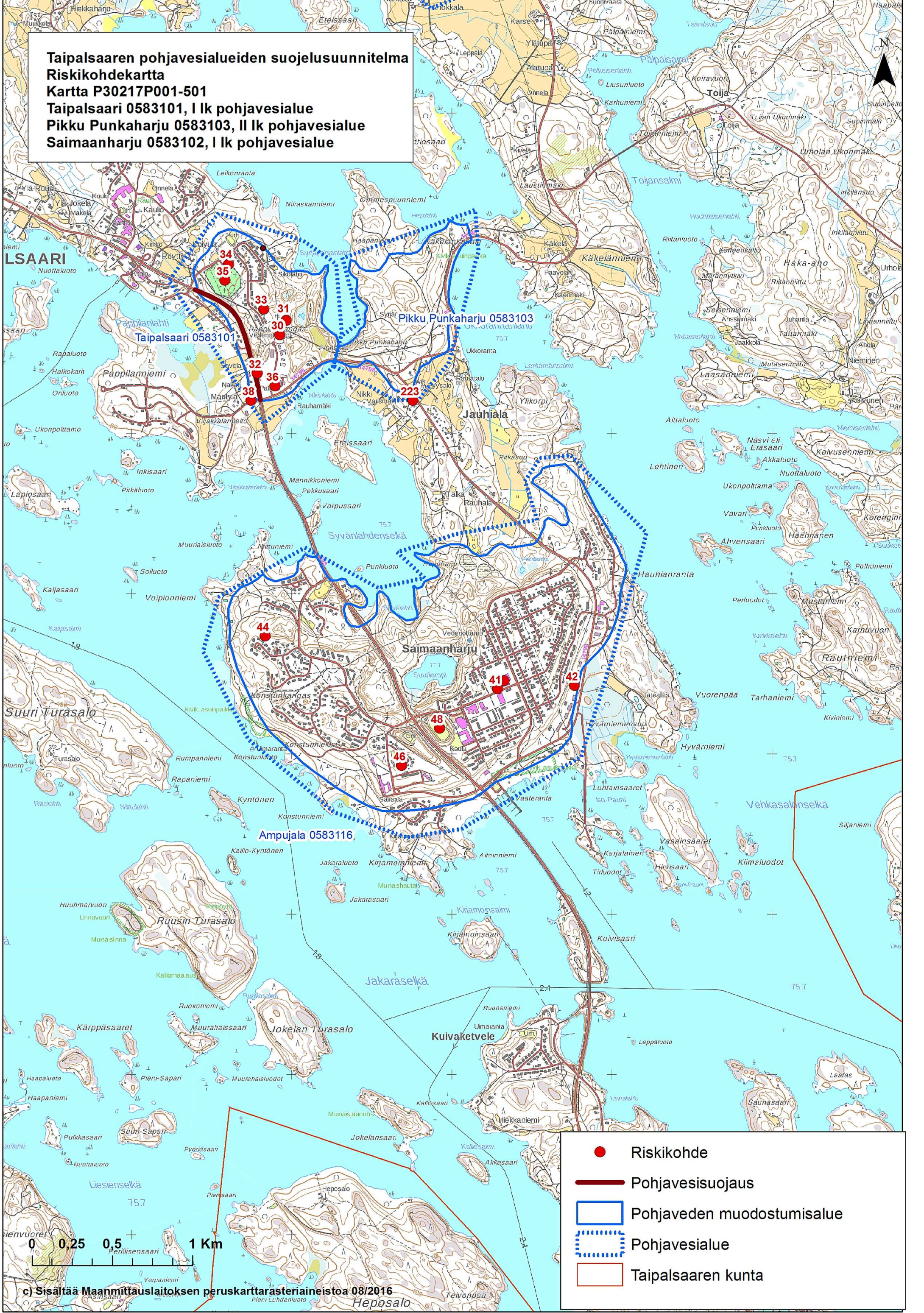
Taipalsaaren pohjavesialueiden suojelusunnitelma
Hydrogeologiakartta
Kartta P30217P001-500
Taipalsaari 0583101, I lk pohjavesialue
Pikku Punkaharju 0583103, II lk pohjavesialue
Saimaanharju 0583102, I lk pohjavesialue



- Havaintoputki (pinnanmittaus 01/2017)
- Pohjaveden muodostumisalue
- Pohjavesialue
- Taipalsaaren kunta

c) Sisältää Maanmittauslaitoksen peruskarttarasteriaineistoa 08/2016

**Taipalsaaren pohjavesialueiden suojelusunnitelma
Riskikohdekartta
Kartta P30217P001-501
Taipalsaari 0583101, I lk pohjavesialue
Pikku Punkaharju 0583103, II lk pohjavesialue
Saimaanharju 0583102, I lk pohjavesialue**

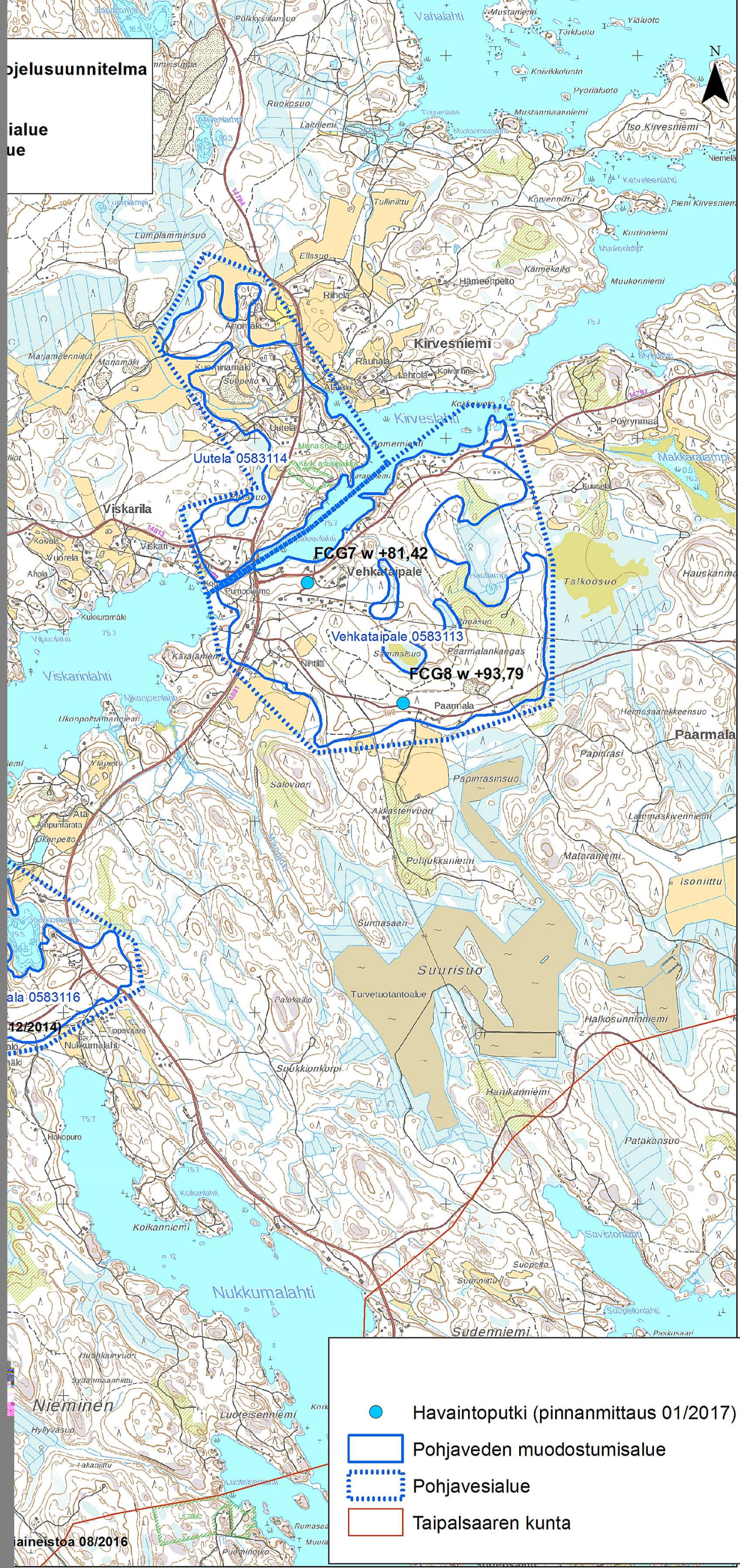


- Riskikohde
- Pohjavesisuojaus
- Pohjaveden muodostumisalue
- Pohjavesialue
- Taipalsaaren kunta

**Taipalsaaren pohjavesia
Hydrogeologiakartta
Kartta P30217P001-502
Vehkataipale 0583113, I l
Ampujala 0583116, II l k p
Uutela 0583114, II l k poh**

ojelusuunnitelma

**ialue
ue**



- Havaintoputki (pinnanmittaus 01/2017)
- Pohjaveden muodostumisalue
- Pohjavesialue
- Taipalsaaren kunta

0 0,25 0,5 1 Km

c) Sisältää Maanmittauslaitoksen perustamateriaalia 08/2016

Taipalsaa
Riskikohde
Kartta P3
Vehkatalpa
Ampujala
Uutela 05

ren pohjavesialueiden suojelusunnitelma
dekartta
0217P001-503
ale 0583113, I lk pohjavesialue
0583116, II lk pohjavesialue
83114, II lk pohjavesialue

Märkäla

0,25 0,5 1 Km

Sisältää Maanmittauslaitoksen peruskarttarasteriaineistoa 08/2016

- Riskikohde
- Pohjaveden muodostumisalue
- Pohjavesialue
- Taipalsaaressen kunta

**Taipalsaaren pohjavesialueiden suojelusunnitelma
Hydrogeologia ja riskikohdekartta
Kartta P30217P001-504
Kattelussaari 0583122, II lk pohjavesialue**



- Riskikohde
- Havaintoputki (pinnanmittaus 01/2017)
- Pohjaveden muodostumisalue
- Pohjavesialue
- Taipalsaaren kunta

c) Sisältää Maanmittauslaitoksen peruskarttarasteriaineistoa 08/2016

**Taipalsaaren pohjavesialueiden suojelusuunnitelma
Hydrogeologia ja riskikohdekartta
Kartta P30217P001-505
Ahokkala 0583104, II lk pohjavesialue**



c) Sisältää Maanmittauslaitoksen peruskarttarasteriaineistoa 08/2016

Taipalsaaren pohjavesialueiden suojelusuunnitelma
Hydrogeologiakartta
Kartta P30217P001-506
Karhupää 0583107, II lk pohjavesialue
Kirkkosaari 0583108, II lk pohjavesialue
Kirkkosaaren koulu 0583109, II lk pohjavesialue

c) Sisältää Maanmittauslaitoksen peruskarttarasteriaineistoa 08/2016



- Havaintoputki (pinnanmittaus 10/2014)
- Pohjaveden muodostumisalue
- Pohjavesialue
- Taipalsaaren kunta

Taipalsaaren pohjavesialueiden suojelusuunnitelma
Riskikohdekartta
Kartta P30217P001-507
Karhupää 0583107, II lk pohjavesialue
Kirkkosaari 0583108, II lk pohjavesialue
Kirkkosaaren koulu 0583109, II lk pohjavesialue

c) Sisältää Maanmittauslaitoksen peruskarttarasteriaineistoa 08/2016



- Riskikohde
- Pohjaveden muodostumisalue
- Pohjavesialue
- Taipalsaaren kunta

**Taipalsaaren pohjavesialueiden suojelusuunnitelma
Hydrogeologia ja riskikohdekartta
Kartta P30217P001-508
Saimaanrannan lomakylä 0583111, I lk pohjavesialue
Risimäenkangas 0583106, II lk pohjavesialue**

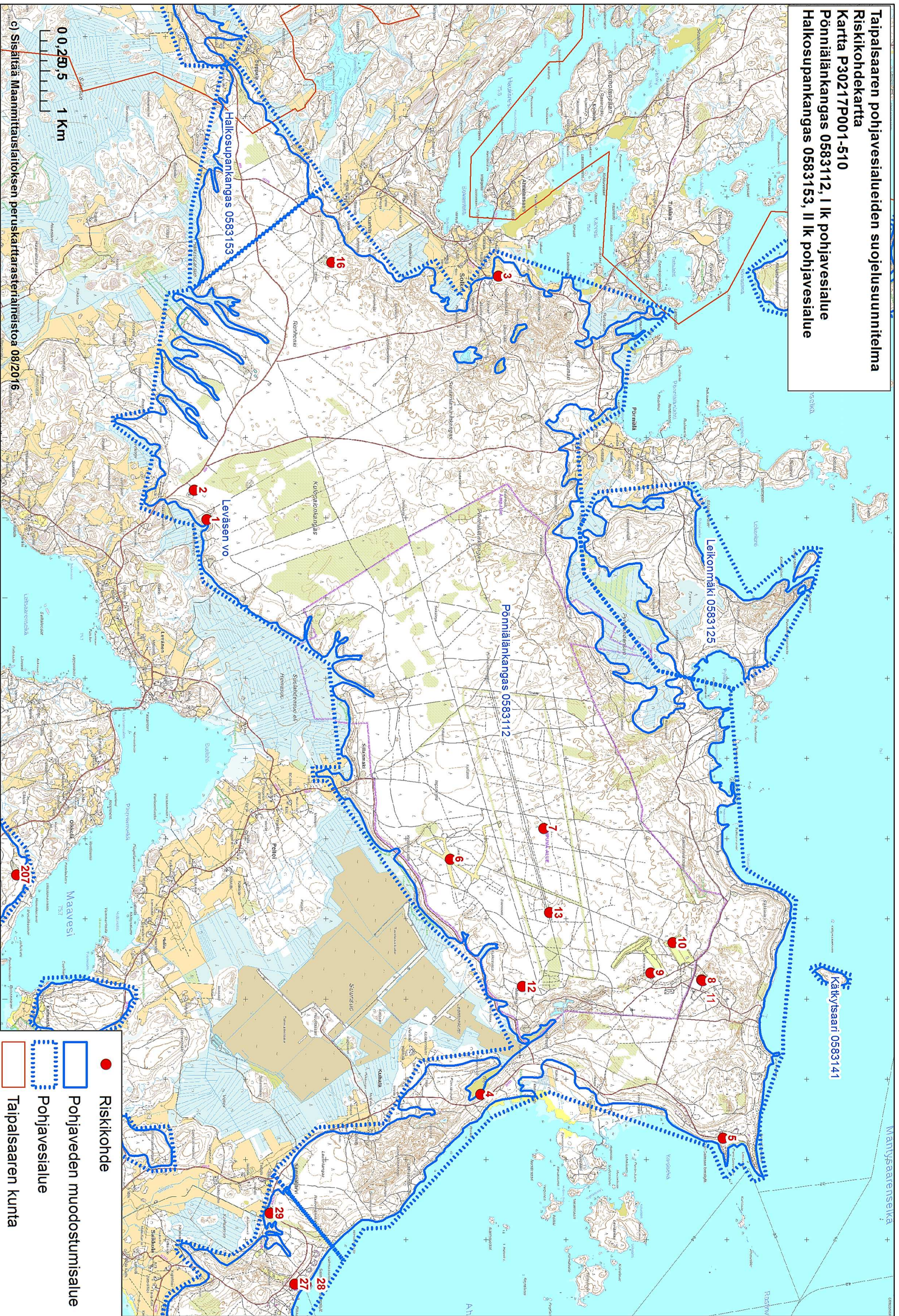
c) Sisältää Maanmittauslaitoksen peruskarttarasteriaineistoa 08/2016







- Riskikohde
- Havaintoputki
- Pohjaveden muodostumisalue
- Pohjavesialue
- Taipalsaaren kunta

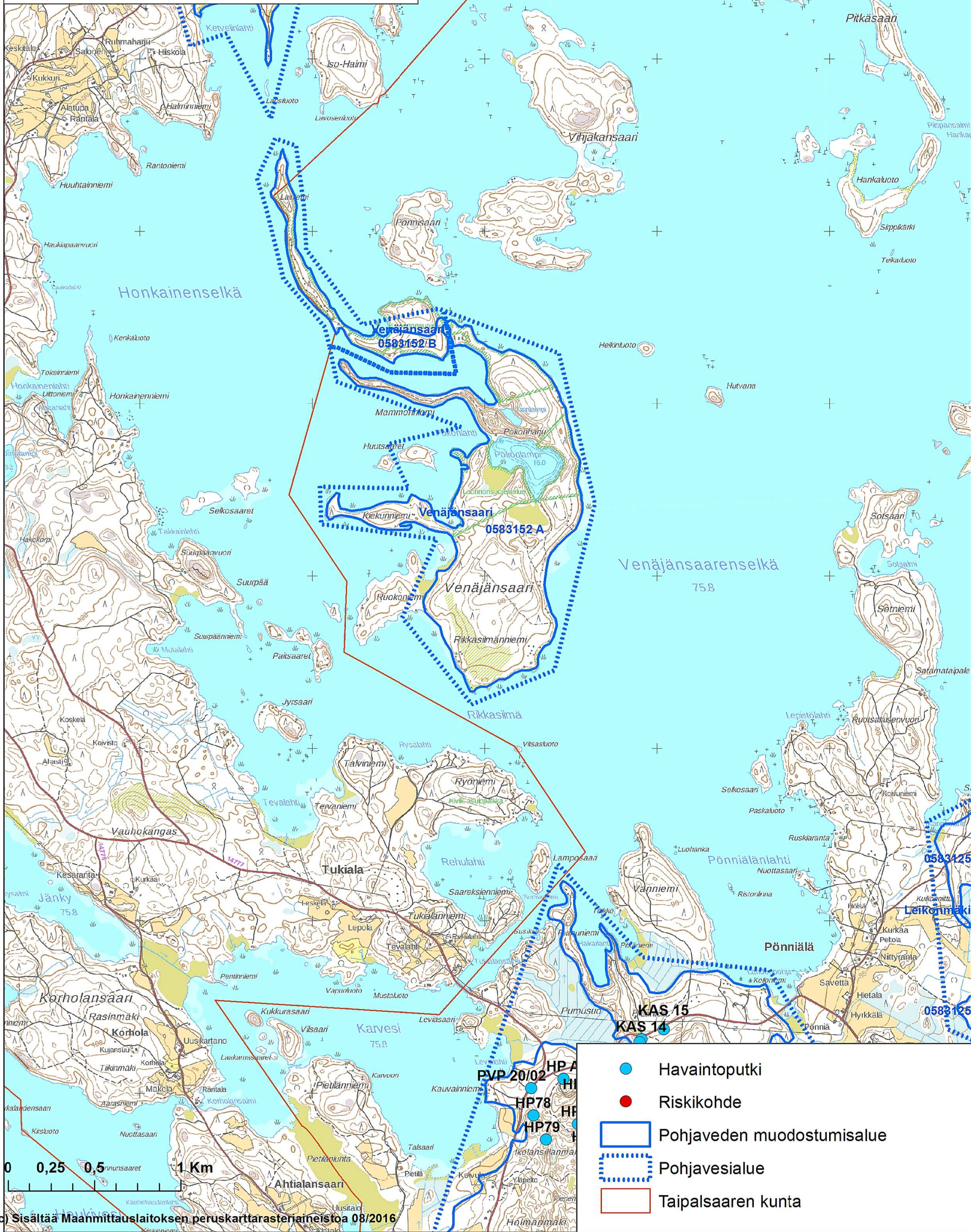
Taipalsaaren pohjavesialueiden suojelus suunnitelma
Riskikohdekartta
Kartta P30217P001-510
Pönnilänkangas 0583112, I lk pohjavesialue
Halkosupankangas 0583153, II lk pohjavesialue

 Katkyisaari 0583141



	Riskikohde
	Pohjaveden muodostumisalue
	Pohjavesialue
	Taipalsaaren kunta

**Taipalsaaren pohjavesialueiden suojelusuunnitelma
Hydrogeologia ja riskikohdekartta
Kartta P30217P001-511
Venäjänsaari A 0583152A, II lk pohjavesialue
Venäjänsaari B 0583152B, II lk pohjavesialue**



- Havaintoputki
- Riskikohde
- Pohjaveden muodostumisalue
- Pohjavesialue
- Taipalsaaren kunta

c) Sisältää Maanmittauslaitoksen peruskarttarasteriaineistoa 08/2016

**Taipalsaaren pohjavesialueiden suojelu-
suunnitelma
Hydrogeologia ja riskikohdekartta
Kartta P30217P001-512
Leikonmäki 0583125, I lk pohjavesialue**

Munaluodonselkä

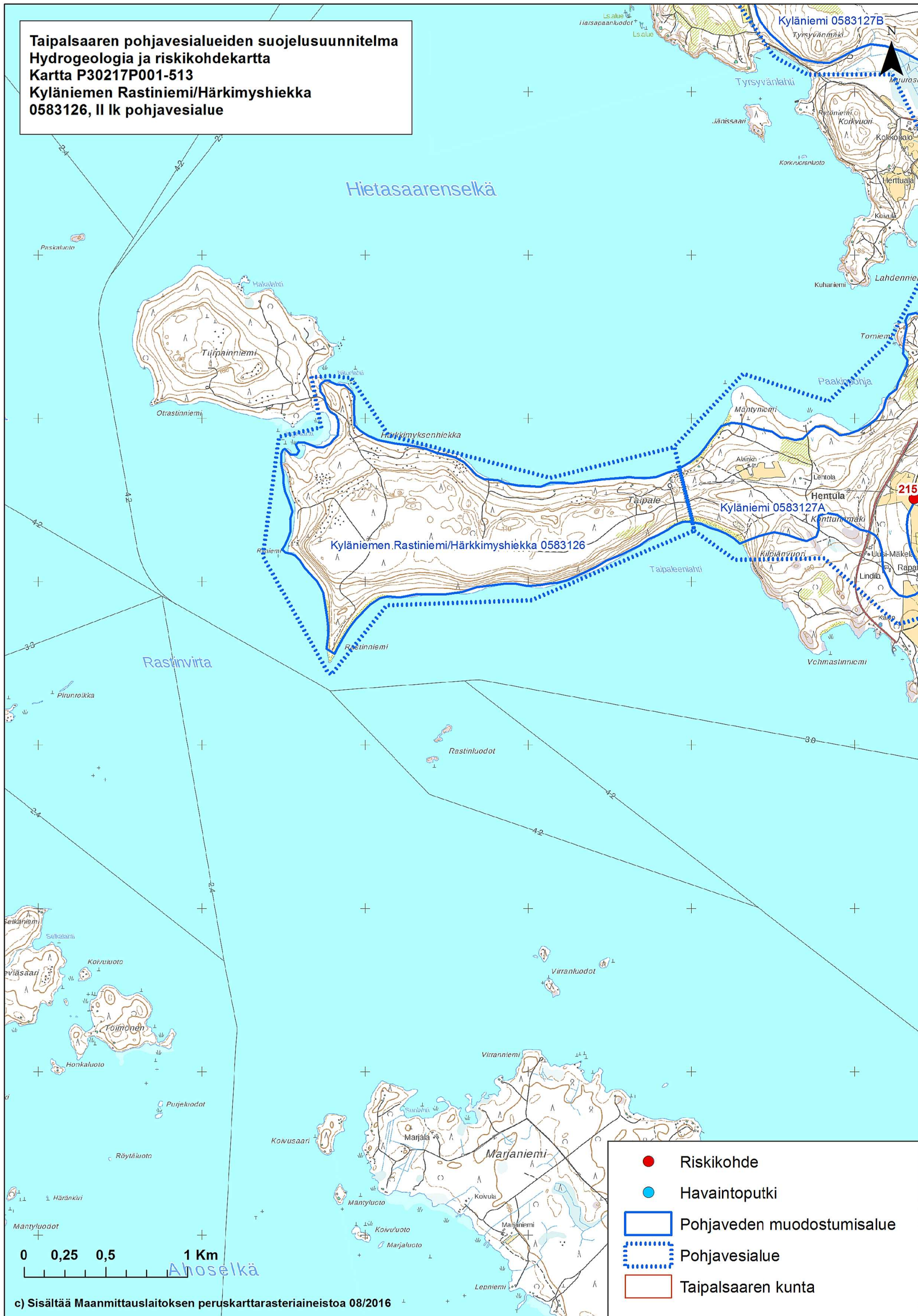
N



0 0,25 0,5 1 Km

c) Sisältää Maanmittauslaitoksen peruskarttarasteriaineistoa 08/2016

Taipalsaaren pohjavesialueiden suojelusuunnitelma
Hydrogeologia ja riskikohdekartta
Kartta P30217P001-513
Kyläniemen Rastiniemi/Härkimyshiekka
0583126, II lk pohjavesialue



Taipalsaaren pohjavesialueiden suojelusuunnitelma
Hydrogeologia ja riskikohdekartta
Kartta P30217P001-514
Kyläniemi A 0583127A (länsi), II lk pohjavesialue
Kyläniemi B 0583127B, II lk pohjavesialue

Myhkiönselkä N



0 0,25 0,5 1 Km

c) Sisältää Maanmittauslaitoksen peruskarttarasteriaineistoa 08/2016

- Riskikohde
- Havaintoputki
- Pohjaveden muodostumisalue
- Pohjavesialue
- Taipalsaaren kunta

**Taipalsaaren pohjavesialueiden suojelusuunnitelma
Hydrogeologia ja riskikohdekartta
Kartta P30217P001-516
Nikkilä 0583123, I lk pohjavesialue**



- Riskikohde
- Havaintoputki
- Pohjaveden muodostumisalue
- Pohjavesialue
- Taipalsaaren kunta